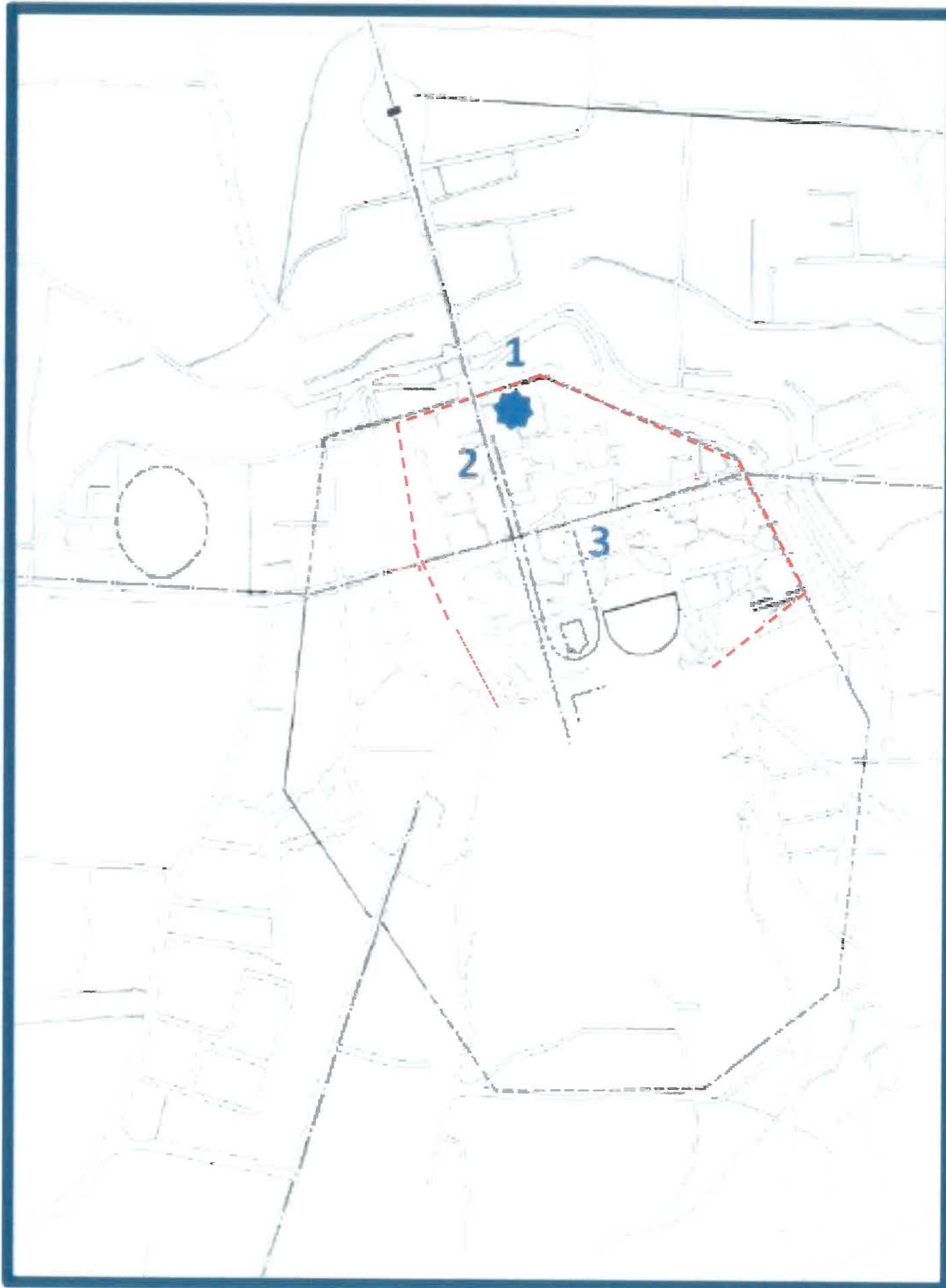


## Emprise de la ville historique



Superposition ville antique/ ville médiévale



Plan des fortifications de la ville et château d'Orange avant sa démolition 1641, Musée d'Orange

De l'époque romaine à la première moitié du XIXe siècle, la ville se rebâtit sur elle-même à l'intérieur des fortifications antiques.

Principauté autonome, la ville et son territoire n'est réunie à la France que sous Louis XIV.

Des fabriques s'installent dès le XVIIIe siècle; textile, vannerie...

La ville explose avec l'arrivée du train dans la deuxième moitié du XIXe.

Des faubourgs se développent en périphérie, peu à peu le centre ancien se vide et se paupérise.

Ville  
d'Orange  
.....  
SPR

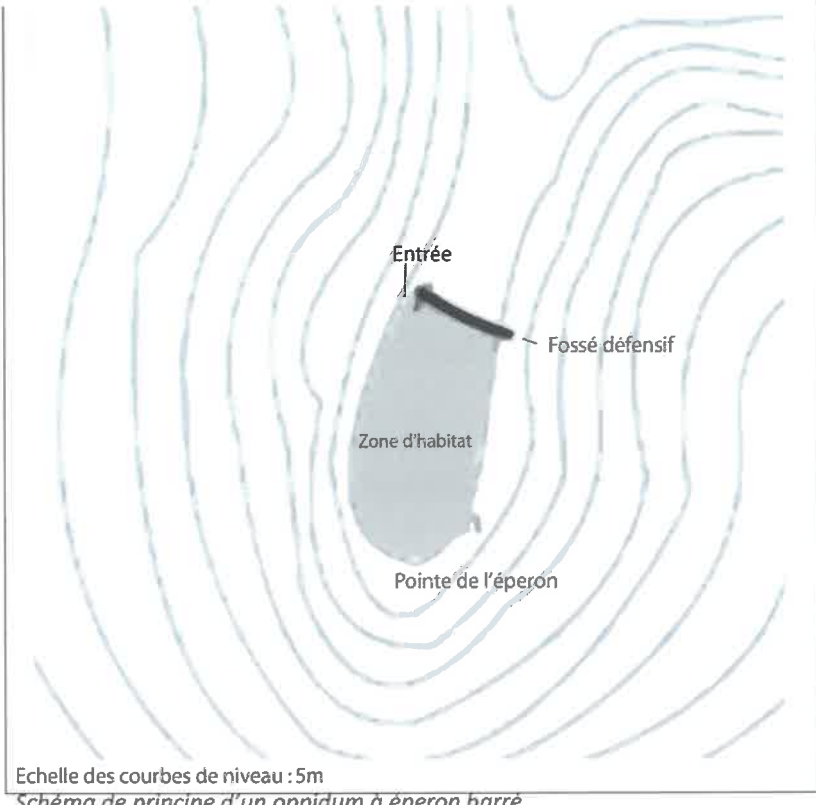
Rapport de Présentation  
2-Chronologie historique

Service de l'état:  
Udap de Vaucluse

Wood & Associés  
Architectes du Patrimoine  
mandataire  
7541 route de la Crau  
Raphèle  
13280 Arles  
Tel : 0490961976  
[architectes@wood-  
associes.com](mailto:architectes@wood-associes.com)

Cyril Gins Paysagiste  
641 La Resclause Paussar  
30140 MIALET  
[Cyril.gins@orange.fr](mailto:Cyril.gins@orange.fr)





Echelle des courbes de niveau : 5m  
Schéma de principe d'un oppidum à éperon barré

Reconstitution du théâtre et du « cirque » d'Orange par A. Caristie, in Caristie A, *Monuments antiques à Orange, Arc de triomphe et théâtre*, Paris, 1856, p. 79, fig. 32.



Ville d'Orange

SPR

# Rapport de Présentation 2-Chronologie historique

## LES FONDEMENTS DE LA VILLE

Âge du Bronze

Premières traces d'occupation de la colline Saint-Eutrope et du versant Ouest, peut-être liées à la présence d'une source.

Âge du Fer

Oppida à éperon barré avec un rempart traversant le plateau de la colline Saint-Eutrope d'Est en Ouest.

V et VIe siècle avant J.C

Occupation importante du quartier Saint-Florent, au pied de la colline.

IIe siècle avant J.C

Occupation du versant Ouest de la colline Saint-Eutrope et traces d'habitations hellénistiques.

105 avant J.C

Les Cimbres et les Teutons infligent une grande défaite à une armée romaine dans la plaine d'Orange.

Entre 35 et 27 avant J.C

Fondation de la cité romaine Colonia Julia Secundanorum sur le territoire d'Arausio par les vétérans de la Secunda Gallica. La cité s'organise autour du cardo et du decumanus. La ville accueille un théâtre, un forum, un sanctuaire religieux et un arc de Triomphe.

Vers 10 avant J.C

La ville se dote d'un rempart hexagonal qui englobe une partie de la colline Saint-Eutrope.

Service de l'état :  
Udap de Vaucluse

Wood & Associés  
Architectes du Patrimoine  
mandataire  
7541 route de la Crau  
Raphèle  
13280 Arles  
Tel : 0490961976  
[architectes@wood-associes.com](mailto:architectes@wood-associes.com)

Cyril Gins Paysagiste  
641 La Resclause Paussar  
30140 MIALET  
[Cyril.gins@orange.fr](mailto:Cyril.gins@orange.fr)

Décembre 2011

Début du IV<sup>ème</sup> siècle après JC

Il est probable que la première église d'Orange soit Saint-Pierre-de-L'Araïs, appelée ensuite Saint-Pierre –La-Justinienne. Son prêtre participe au concile d'Arles de 314.

Fin du IV<sup>ème</sup> siècle après JC

L'évêché d'Orange est créé, il siège dans l'église. L'évêque Constance va occuper le siège épiscopal entre 381 et 390.

441

La ville accueille un premier concile.

463

Saint-Eutrope est évêque d'Orange, il fait construire une église dédiée à Saint-Julien sur la colline qui portera son nom.

529

La première cathédrale de la ville est construite, elle est dédiée à Notre-Dame-de-Nazareth et accueille un deuxième concile.

Haut Moyen-Age

Rétraction urbaine de la ville antique vers la colline Saint-Eutrope. Abandon de certains quartiers et occupation du théâtre antique qui devient un quartier de la ville.

Entre le Ve et le VIII<sup>ème</sup> siècles

Nombreuses invasions de peuples barbares.

793

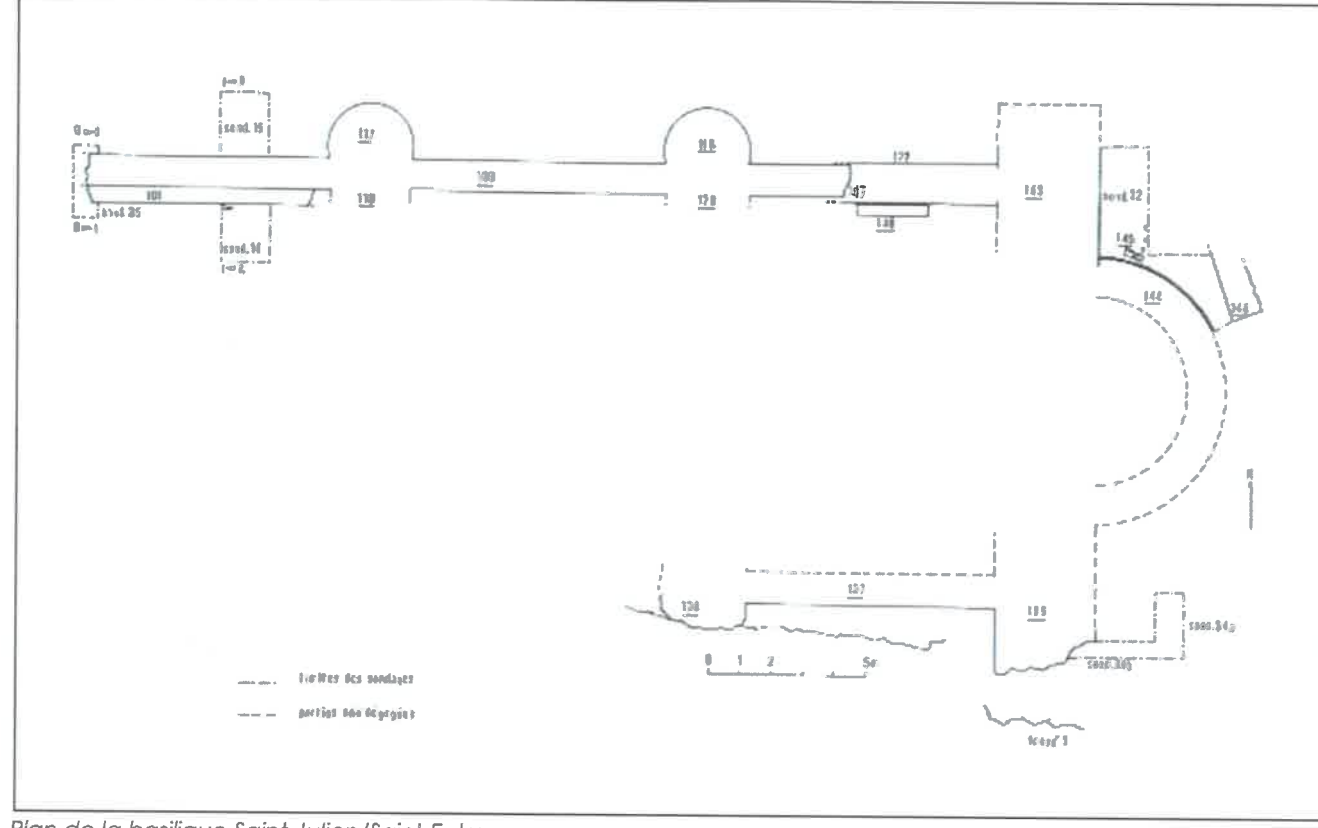
Libération de la ville des Sarrasins par Guillaume au Cornet qui reçoit le comté d'Orange en récompense.

1130

Tiburge fait construire une muraille autour de la ville et fortifie l'Arc de Triomphe.

XII<sup>ème</sup> siècle

Cession d'une part de la principauté aux Hospitaliers de Saint-Jean de Jérusalem.



Plan de la basilique Saint-Julien/Saint-Eutrope



Ville  
d'Orange

SPR

## Rapport de Présentation 2-Chronologie historique

Service de l'état:  
Udap de Vaucluse

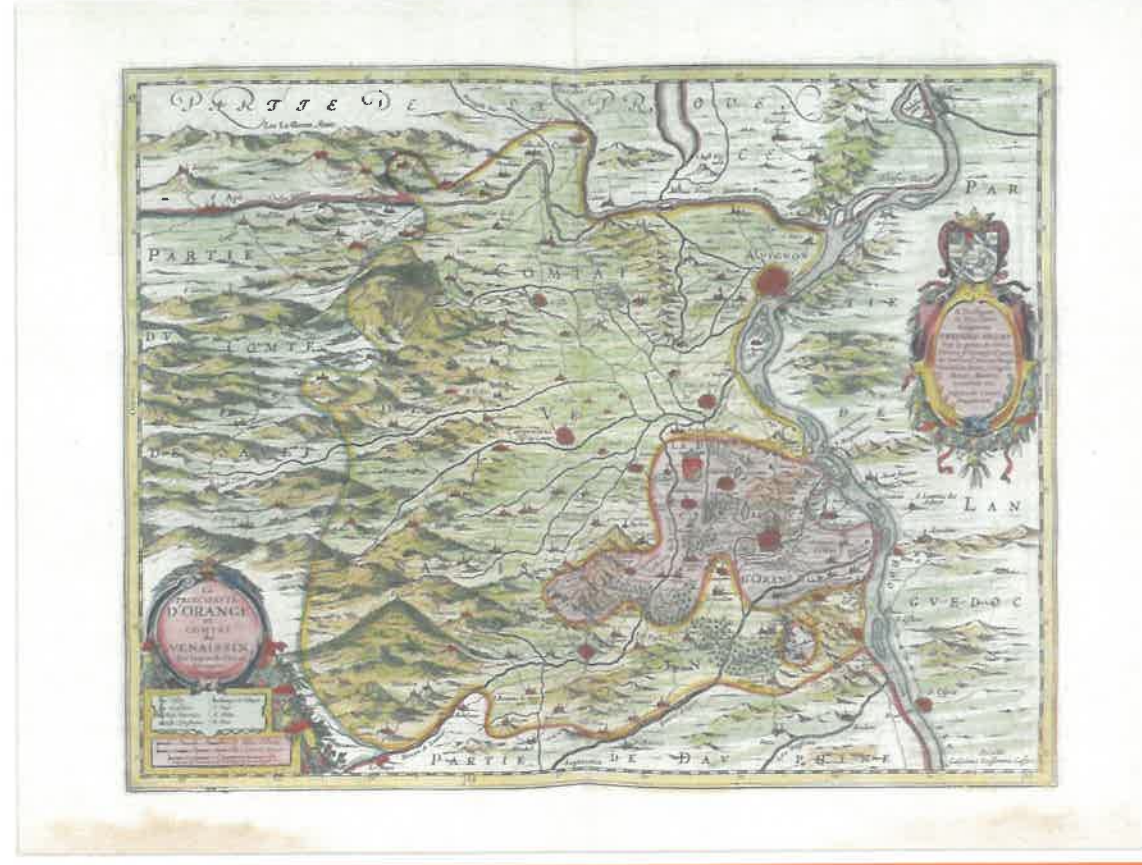
Wood & Associés  
Architectes du Patrimoine  
mandataire  
7541 route de la Crau  
Raphèle  
13280 Arles  
Tel : 0490961976  
[architectes@wood-associés.com](mailto:architectes@wood-associés.com)

Cyril Gins Paysagiste  
641 La Resclouse Paussar  
30140 MIALET  
[Cyril.gins@orange.fr](mailto:Cyril.gins@orange.fr)





Sceau de Bertrand I des Baux  
Histoire de la maison des  
Baux par G. Noblemaire



Carte détaillée de la  
principauté dans la première  
moitié du XVIIe siècle  
reproduite du célèbre Atlas de  
1627 de Willem Blaeu



Ville  
d'Orange

SPR

## Rapport de Présentation 2-Chronologie historique

### LE COMTE D'ORANGE DEVIENT UNE PRINCIPAUTE

Début de la dynastie des Baux.	1178
Naissance de la principauté d'Orange.	1184
Les princes d'Orange reçoivent le droit de battre monnaie.	1208
La nouvelle cathédrale Notre-Dame-de-Nazareth est consacrée.	1246
Un seul monastère de Noniales (Citeaux) est installé sur la pente occidentale de la colline Saint-Eutrope.	1246
La présence du « château neuf » d'Orange est attestée.	1246
Deuxième moitié du XIIIème siècle	
Trois ordres mendiants sont présents dans la ville. Les Franciscains occupent l'église Saint-Florent (cloître, cimetière et tombeau des princes), les Dominicains l'église Saint-Martin, bourg Saint-Martin à l'emplacement de la maison Gasparin et les Carmes bâtissent une église dans le quartier du Pont-Neuf, rue Méjanne.	1308
La principauté est réunifiée et les princes d'Orange deviennent vassaux des comtes de Provence.	1308
Construction du donjon du château.	1361
Création probable de la compagnie des arquebusiers pour lutter contre le brigandage. Elle disparaît en 1790.	1365
Le studium attesté en 1268 est transformé en université par Raymond des Baux.	1389
Début de la construction du donjon du château entreprise par Raymond V, elle sera terminée par Jean de Chalon.	1393
Début de la dynastie des Chalons, vassaux de l'empereur du Saint Empire Romain Germanique, du Roi de France et du duc de Bourgogne. La principauté est un îlot isolé en opposition avec les rois de France qui va changer plusieurs fois de mains.	1419
Creusement du fossé de la Vignasse donné par Louis de Chalon.	

Service de l'état :  
Udap de Vaucluse

Wood & Associés  
Architectes du Patrimoine  
mandataire  
7541 route de la Crau  
Raphèle  
13280 Arles  
T e l : 0490961976  
[architectes@wood-  
associes.com](mailto:architectes@wood-associes.com)

Cyril Gins Paysagiste  
641 La Resclause Paussar  
30140 MIALET  
[Cyril.gins@orange.fr](mailto:Cyril.gins@orange.fr)





Portrait de Guillaume I, Prince de Nassau-Orange  
Hollstein, Dutch and Flemish  
Rennes ; musée des beaux-arts



Page de couverture et page de garde des ordonnances de la principauté (1567) avec le sceau de Guillaume de Nassau. Imprimerie à la Salamandre Lyon



Ville d'Orange  
-----  
SPR

# Rapport de Présentation 2-Chronologie historique

## LA PRINCIPAUTE DES NASSAU, UN BASTION PROTESTANT

1539

Début de la dynastie des Nassau avec le prince hollandais René de Nassau.

1562

Avec les Nassau, Orange devient citadelle de la réforme « la Genève Provençale ». La ville sera au cœur des luttes religieuses.

1565

Destruction partielle du château lors d'un assaut des catholiques.

1571

Travaux de fortification de la ville et du château par Guillaume de Nassau.

1573

Sébastien de Julien, pasteur à Orange fait proscrire le catholicisme (La Pise le nomme « l'antipape »).

Fin du XVIème siècle

Création du collège d'Orange pour faire face à la fermeture des écoles épiscopales après la Réforme. Louis de Nassau y installe la première imprimerie de la ville.

Création de la compagnie des arquebusiers d'Orange qui comptera environ 80 hommes et perdure jusqu'en 1826.

1599

Rétablissement du culte catholique.

Service de l'état:  
Udap de Vaucluse

Wood & Associés  
Architectes du Patrimoine  
mandataire  
7541 route de la Crau  
Raphèle  
13280 Arles  
T e l : 0490961976  
[architectes@wood-associes.com](mailto:architectes@wood-associes.com)

Cyril Gins Paysagiste  
641 La Resclause Paussar  
30140 MIALET  
[Cyril.gins@orange.fr](mailto:Cyril.gins@orange.fr)





Maurice de Nassau, prince d'Orange, stathouder de Hollande (1568-1625)  
Musée National des châteaux de Versailles et de Trianon



Plan des fortifications de la ville et château d'Oranges avant sa démolition 1641, tableau la Haye / reproduction Musée d'Orange



Ville  
d'Orange  
-----  
SPR

## Rapport de Présentation 2-Chronologie historique

### LA FORTERESSE DE MAURICE DE NASSAU ET LA FIN DE LA PRINCIPAUTE

1620	Les fortifications du château et de la ville sont remaniées par Maurice de Nassau. La ville est entourée de cinq bastions avec fossés et contre escarpes. L'église Saint-Julien est détruite ainsi que, selon Lاپise, une partie des thermes.
	Lاپise décrit la ville comme « L'une des plus belles places fortes d'Europe. »
	Construction du grand temple.
1660	Louis XIV occupe la ville et fait démanteler ses fortifications et celles du château. Les démolitions resteront partielles.
1673	Le comte de Grignan fait démolir entièrement le château et combler ses fossés.
1685	L'ensemble des fortifications de la ville est détruit ainsi que les deux temples réformés.
1686	Fermeture de la Monnaie d'Orange.
1700	Le grand temple est reconstruit par Guillaume III de Nassau.
1701	Fin de la dynastie des Nassau
1731	La principauté est rattachée définitivement au royaume de France en 1731 par Louis XV.
1757	Installation des fabriques Wetter à Orange, à l'Est de la colline Saint-Eutrope. Elle fabrique des toiles peintes et emploie jusqu'à 530 ouvriers. La fabrique ferme ses portes en 1766.

Service de l'état  
Udap de Vaucluse

Wood & Associés  
Architectes du Patrimoine  
mandataire  
7541 route de la Crau  
Raphèle  
13280 Arles  
Tel : 0490961976  
[architectes@wood-associes.com](mailto:architectes@wood-associes.com)

Cyril Gins Paysagiste  
641 La Resclause Paussar  
30140 MIALET  
[Cyril.gins@orange.fr](mailto:Cyril.gins@orange.fr)





Thomas Allom, La guillotine sous l'Arc, première moitié du XIX<sup>ème</sup> siècle, encre, sanguine et pastel. La scène représentée est née de l'imagination de l'auteur.



Carte postale : Place de l'Hôtel de ville après son agrandissement



Ville  
d'Orange

SPR

# Rapport de Présentation 2-Chronologie historique

## LE DEVELOPPEMENT ECONOMIQUE DE LA VILLE

1789	Création d'une garde Nationale à Orange.
1790	Suppression de l'évêché d'Orange.
1793	Création du département du Vaucluse, Orange devient un chef-lieu de district.
1794	332 personnes sont condamnées à l'échafaud par le comité de salut public installé dans le grand temple. Une chapelle est construite sur leurs sépultures en 1832.
	Fin du XVIII <sup>ème</sup> siècle
	Développement d'une agriculture diversifiée et une importante activité d'élevage bovin. De nombreux moulins sont implantés ainsi que des fabriques de pâtes et de semoule.
1825	Création des cours Pourtales et Saint-Martin sur les anciens remparts. Ils accueillent des foires aux bestiaux, aux volailles, aux poulains, puis le marché de la paille à balais.
1826	La première campagne de déblaiement puis de restauration du théâtre antique, alors occupé d'habitations, est menée par Auguste Caristie jusqu'en 1856.
1826	Démolition des ouvrages défensifs de l'arc de triomphe.
1840	L'ancienne route royale est modifiée entre 1826 et 1841 et devient l'actuelle nationale 7.
1840	Travaux du musée sur le terrain proche de l'arc légué par François Artaud.
1844	Création de la caserne Bonnet d'Honnieres pour accueillir le 15 <sup>ème</sup> Escadron du train des Equipages Militaires, en bordure de l'actuelle avenue Foch.
1846	La démolition de la halle couverte du XVI <sup>ème</sup> siècle permet l'agrandissement de la place de l'Hôtel de ville. Les places du cloître et de Langes sont créées.
1846	Ouverture de la fabrique de L'Arène qui produit des tomettes et des mosaïques et emploie jusqu'à 400 personnes.

Service de l'état:  
Udap de Vaucluse

Wood & Associés  
Architectes du Patrimoine  
mandataire  
7541 route de la Crau  
Raphèle  
13280 Arles  
T e l : 0490961976  
[architectes@wood-associés.com](mailto:architectes@wood-associés.com)

Cyril Gins Paysagiste  
641 La Resclausse Paussar  
30140 MIALET  
[Cyril.gins@orange.fr](mailto:Cyril.gins@orange.fr)



Affiche des Chorégie d'Orange de 1869



Gare d'Orange à la fin du XIXème siècle



51 - ORANGE - La Gare

Editions J. Druu et Cie. Carpentras



Ville  
d'Orange

SPR

# Rapport de Présentation 2-Chronologie historique

## UN SIÈCLE D'INDUSTRIALISATION ET DE DÉVELOPPEMENT URBAIN

1848	Ouverture du collège de l'arc.
1850	Ouverture de la caserne de gendarmerie sur l'avenue de l'arc. Elle sera occupée jusqu'en 1984.
1854	La ligne de chemin de fer Valence Avignon arrive à Orange. On construit le pont des Treize Arches ainsi que la gare et son avenue.
1869	Le théâtre antique accueille une fête romaine rassemblant plus de 7000 personnes à l'occasion d'un comice agricole.
1874	Début des grands travaux de percement des rues Centrales, Pourtoules et Saint-Florent. Les rues du Pont-neuf, de Saint-Martin et l'avenue des Arènes sont élargies.
1877	Création d'un parc d'artillerie pour le stockage du matériel du 15 <sup>ème</sup> escadron du train dans le quartier des Crémades.
1879	Ouverture de deux écoles publiques sur les rues de l'évêché et du Pont-neuf.
1882	Ouverture du théâtre d'Orange.
1883	Première implantation d'une manufacture de chaussures par Emmanuelle Mille.
1892	Reconstruction des gradins du théâtre antique et réinstallation d'une scène dirigée par Formigé jusqu'en 1904.
1894	Ouverture de la ligne de chemin de fer Orange L'Isle-sur-la-Sorgues.
1894	Les raffineries de sucre Saint-Louis ouvrent, elles utilisent les betteraves des départements alentours pour produire du sucre cristallisé. Elles emploient jusqu'à 400 personnes.
Fin du XIXème siècle	De nombreuses activités se développent comme les manufactures de chaussures ou le travail de la soie et du coton.

Service de l'état :  
Udap de Vaucluse

Wood & Associés  
Architectes du Patrimoine  
mandataire  
7541 route de la Crau  
Raphèle  
13280 Arles  
T e l : 0490961976  
[architectes@wood-associes.com](mailto:architectes@wood-associes.com)

Cyril Gins Paysagiste  
641 La Resclausse Paussar  
30140 MIALET  
[Cyril.gins@orange.fr](mailto:Cyril.gins@orange.fr)





Carte postale : Rue de la république du début du XXème siècle

SOCIÉTÉ GÉNÉRALE DES CHEMINS DE FER ÉCONOMIQUES

# LIGNE D'ORANGE AU BUIS-LES-BARONNIES

Service des Trains à partir du 6 Octobre 1911



Ville d'Orange

SPR

DISTANCES	STATIONS	TRAIN			DISTANCES	STATIONS	TRAIN		
		21	23	25			22	24	26
0	ORANGE . . . . . Dep.	5 52	1 5	6 3	0	BUIS-LES-BARONNIES Dep.	6 10	Midi 10	5 17
5 8	Camaret . . . . .	6 6	1 19	6 21	2 6	Cost-Montbrun . . . . .	6 17	Midi 17	5 24
11 6	Viols . . . . .	6 20	1 33	6 35	6 1	Pierrelongue . . . . .	6 26	Midi 26	5 33
17 5	Sabiet . . . . .	6 36	1 55	6 51	8 7	Mollans-Propiac . . . . .	6 33	Midi 33	5 40
19 9	Séguret . . . . .	6 44	2 3	6 59	14 8	Entrechaux . . . . .	6 47	Midi 47	5 57
22 6	Roaix . . . . .	6 52	2 11	7 7	17 4	Malaucène-Crestet . . . . .	6 54	Midi 54	6 4
27 9	Vaison . . . . .	7 20	2 35	7 31	21 4	Vaison . . . . .	7 12	1 20	6 23
31 9	Malaucène-Crestet . . . . .	7 33	2 47	7 43	26 7	Roaix . . . . .	7 25	1 33	6 36
34 5	Entrechaux . . . . .	7 41	2 57	7 51	29 4	Séguret . . . . .	7 32	1 40	6 43
40 6	Mollans-Propiac . . . . .	8 1	3 14	8 8	31 8	Sabiet . . . . .	7 43	1 49	6 53
43 2	Pierrelongue . . . . .	8 9	3 22	8 16	37 7	Viols . . . . .	7 57	2 3	7 10
46 7	Cost-Montbrun . . . . .	8 20	3 33	8 27	43 5	Camaret . . . . .	8 11	2 21	7 26
49 3	BUIS-LES-BARONNIES Arr.	8 27	3 40	8 34	49 3	ORANGE . . . . . Arr.	8 23	2 33	7 38

Horaires de la ligne de train Orange-Buis-Les-Baronnies de 1911

## LA VILLE SE MODERNISE

- 1902 : Première moitié du XXème siècle  
Aménagement du parc d'agrément sur la colline Saint Eutrope.
- 1904 : Percement de la rue de la République où vont s'installer la Caisse d'Épargne puis la Poste.
- 1907 : Percement de la rue Caristie.
- 1907 : Ouverture de la ligne de chemin de fer Orange Buis-les-Baronnies.
- 1912 : Ouverture du cinéma Le Casino.
- 1914 : Le 55ème régiment d'artillerie s'installe au quartier des sables.
- 1914 : Ouverture du collège du cours Aristide-Briand.
- 1926 : Pierre Loye ouvre à Orange une filature de laine et d'angora.
- 1933 : Ouverture du cinéma Le Capitol.
- 1939 : Inauguration de l'aérodrome d'Orange-Caritat.
- 1940 : Installation des unités mobiles de la Garde Républicaine sur la route de Caderousse.
- 1942 : Occupation de la caserne Bonnet d'Honniers par les troupes allemandes.
- 1944 : La caserne Bonnet d'Honniers est incendiée avec le parc d'artillerie des Crémades et la caserne du 55ème Régiment d'Artillerie.
- 1944 : La ville subit six bombardements alliés pendant l'été 1944. Le 26 août, Orange est libérée sans combat par le 7ème RI américain.

# Rapport de Présentation 2-Chronologie historique

Service de l'état:  
Udap de Vaucluse

Wood & Associés  
Architectes du Patrimoine  
mandataire  
7541 route de la Crau  
Raphèle  
13280 Arles  
Tel : 0490961976  
[architectes@wood-associes.com](mailto:architectes@wood-associes.com)

Cyril Gins Paysagiste  
641 La Resclausse Paussar  
30140 MIALET  
[Cyril.gins@orange.fr](mailto:Cyril.gins@orange.fr)





Caserne du 1<sup>er</sup> REC  
dans le quartier  
Labouche entre 1967  
et 2014

## LES EVOLUTIONS RECENTES

1950

Augmentation importante du nombre d'habitants de la ville et création de plusieurs quartiers neufs dans les faubourgs qui bordent le centre ancien.

1960

Construction de la nouvelle gare d'Orange en amont de la première.

1967

Installation du 1<sup>er</sup> Régiment Etranger de Cavalerie dans l'ancienne caserne reconstruite du 55<sup>ème</sup> régiment d'artillerie dans le quartier du colonel Labouche.

1970

Création à Orange d'un groupement de gendarmerie des autoroutes du Sud de la France.

1972

Ouverture de l'usine de produit d'isolation Saint-Gobain Isover.

2005

Installation à Orange de l'imprimerie Autajon.

2014

Le 1<sup>er</sup> REC quitte Orange pour s'installer à Carpiagne.



Ville  
d'Orange  
-----  
SPR

## Rapport de Présentation 2-Chronologie historique

Service de l'état  
Udap de Vaucluse

Wood & Associés  
Architectes du Patrimoine  
mandataire  
7541 route de la Crau  
Raphèle  
13280 Arles  
T e l : 0490961976  
[architectes@wood-  
associes.com](mailto:architectes@wood-associes.com)

Cyril Gins Paysagiste  
641 La Resclouse Paussar  
30140 MIALET  
[Cyril.gins@orange.fr](mailto:Cyril.gins@orange.fr)