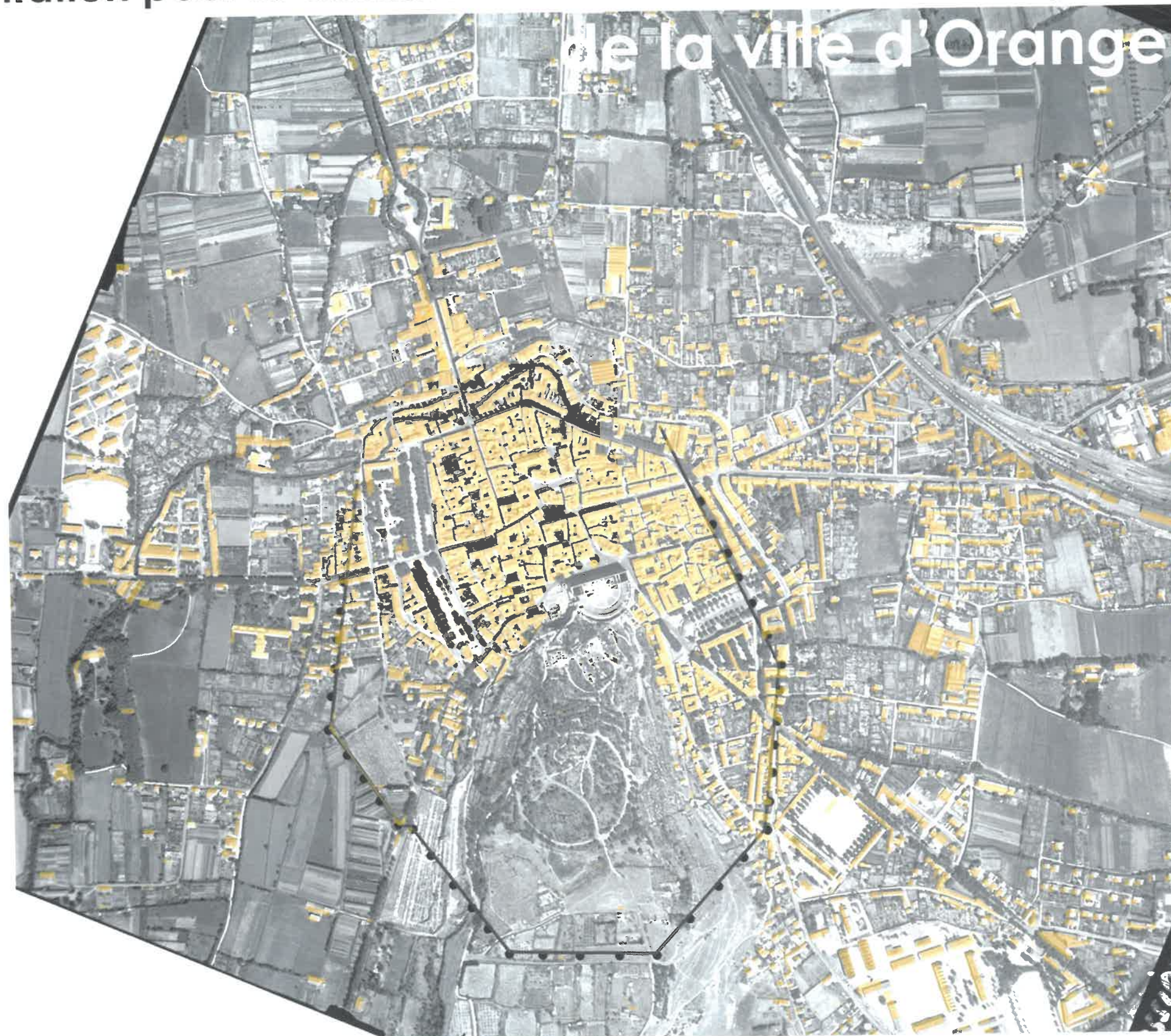




Rapport de présentation pour la définition du Site Patrimonial Remarquable de la ville d'Orange



Rapport de Présentation

Service de l'état:
Udap de Vaucluse

Wood & Associés
Architectes du Patrimoine
mandataire
7541 route de la Crau
Raphèle
13280 Arles
T e l : 0490961976
architectes@wood-associés.com

Cyril Gins Paysagiste
641 La Resclouse Paussar
30140 MIALET
Cyril.gins@orange.fr



Ville
d'Orange

SPR

Sommaire:

1-Etat des Lieux

2-Chronologie historique

3-Le contexte paysager

4-Evolution et caractéristiques urbaines

5-Caractéristiques architecturales

6-Périmètre du Site Patrimonial Remarquable proposé

Rapport de Présentation
Sommaire

Service de l'état:
Udap de Vaucluse

Wood & Associés
Architectes du Patrimoine
mandataire
7541 route de la Crau
Raphèle
13280 Aries
T e l : 0490961976
architectes@wood-associés.com

Cyril Gins Paysagiste
641 La Resclouse Paussar
30140 MIALET
Cyril.gins@orange.fr

Préambule:



Ville
d'Orange

SPR

Rapport de Présentation
Préambule

Objectif de l'étude :

L'étude préalable du site Patrimonial de la ville d'Orange a pour objectif la proposition du périmètre à travers la mise en évidence de l'intérêt public de ses spécificités architecturales, archéologiques, artistiques et paysagères.

Elle consiste en un diagnostic des caractéristiques urbaines et paysagères de la commune, la présentation de l'histoire de la ville et un bilan de l'état de la ville historique d'aujourd'hui.

Ce diagnostic nous a permis d'identifier les entités patrimoniales cohérentes. Chaque entité reconnue présente une valeur patrimoniale particulière qu'il convient d'intégrer au périmètre.

Cette étude préalable préfigure les orientations du futur site Patrimonial Remarquable.

Ce présent document permet de proposer en collaboration avec la commune et les services de l'Etat le périmètre de la future protection, ainsi qu'un niveau de protection PVAP et/ou Secteur Sauvegardé.

Cadre réglementaire:

Le site patrimonial a pour enjeu la constitution d'un outil de protection et de mise en valeur du Patrimoine. Il s'agit d'un « classement dont le caractère juridique est celui d'une servitude d'utilité publique affectant l'utilisation des sols.

Créé par la loi n°2016-925 du 7 juillet 2016 relative à la liberté de création, à l'architecture et au patrimoine (loi CAP), ce classement se substitue aux AVAP, aux ZPPAUP et aux Secteurs Sauvegardés ».

Son étude se décompose en deux phases :

- 1 l'étude préalable propose un périmètre,
- 2 l'élaboration du SPR définit le cadre de protection et de mise en valeur.

Ancienne étude de Zone de Protection du Patrimoine Architectural et Urbain :

La ville d'Orange a missionné Serge Kilimenko et Anne Bouisset, architectes, pour établir une ZPPAU en 1985, étude qui n'a pas abouti.

Patrimoine architectural, urbain et paysager de la ville d'Orange :

La ville d'Orange est inscrite au titre du Patrimoine Mondial de l'Unesco. Elle contient de nombreux Monuments protégés au titre des Monuments Historiques. Elle a fait l'objet de nombreuses études historiques et archéologiques.

La commune met en œuvre de nombreuses actions de reconnaissance et de mise en valeur du patrimoine.

Néanmoins, si le patrimoine antique attire de nombreux visiteurs, la ville historique reste méconnue. Elle mérite une mise en lumière des connaissances sur toutes les périodes de sa longue histoire. La présente étude est aussi l'occasion d'échanges et de communications sur le patrimoine de la ville visible et non visible auprès des habitants autant que des visiteurs.

Service de l'état:
Udap de Vaucluse

Wood & Associés
Architectes du Patrimoine
mandataire
7541 route de la Crau
Raphèle
13280 Arles
T e l : 0490961976
[architectes@wood-
associes.com](mailto:architectes@wood-associes.com)

Cyril Gins Paysagiste
641 La Resclause Paussar
30140 MIALET
Cyril.gins@orange.fr



•Un site exceptionnel :

La ville d'Orange évolue depuis l'époque romaine au **nord de la colline Saint Eutrope** cernée par un territoire agricole de plaine où le foncier romain semble se lire encore.

Un paysage marqué par les **aménagements successifs du cours de la Meyne**, qui constituent le fossé de la cité médiévale puis de la ville renaissance jusqu'à la première moitié du XVIIe siècle.

•Une histoire particulière :

Ville romaine majeure, longtemps **principauté** avec la famille des Baux puis les princes d'Orange, la ville est la **capitale d'un fief autonome protestant** jusqu'à la démolition des fortifications et du château des princes par Louis XIV. Quelques **fabriques** antérieures à la Révolution demeurent sur le flan Est de la colline. A l'emplacement de l'enceinte disparue sont aménagés progressivement des **cours urbains** qui ceinturent la ville.

La ville se développe dans la deuxième moitié du XIXe siècle avec l'arrivée du train, le PLM. Des faubourgs s'édifient entre la ville historique et la gare à l'Est.

•Un patrimoine remarquable :

Bloquée dans ses fortifications, la ville s'est reconstruite sur elle-même. Ses murs contiennent des vestiges de **2000 ans d'histoire**; un **patrimoine archéologique majeur** largement identifié par les nombreuses campagnes de fouilles intramuros.

De nombreux Monuments Historiques maillent la vieille ville depuis le théâtre antique qui émerge du tissu ancien jusqu'aux hôtels particuliers et édifices religieux du centre. Les périmètres des abords de monuments historiques couvrent la totalité de la ville patrimoniale. L'emprise des abords MH est reprise par la zone tampon du **site patrimoine mondial de l'Unesco**. La colline Saint Eutrope, emplacement de l'ancien château des princes d'Orange, est protégée par un **site classé**.

•Un patrimoine urbain :

Le centre ville pâtit d'un **défait d'image** depuis les années 1950 et d'un déplacement de la population vers les faubourgs récents résidentiels. Le centre ancien reste occupé par une population modeste. Le nombre important de logements dégradés et de logements vacants a amené une OPAH-RU. Les objectifs de l'OPAH-RU s'accompagnent d'interventions sur le paysage urbain concernant les espaces publics, les commerces et la mise en valeur de l'aspect patrimonial.

La commune a un impératif **besoin d'encadrement des interventions sur le patrimoine bâti public ou privé** non repéré au titre des Monuments Historiques. Les interventions de requalification des immeubles de logements, la présentation des commerces ainsi que le **traitement des espaces publics** nécessitent des règles d'intervention.

•Eligibilité de la commune :

Le diagnostic de l'Etude Préalable au SPR identifie le **centre ancien et ses faubourgs immédiats** comme entité qui présente un caractère remarquable au regard des critères d'éligibilité au titre des Sites Patrimoniaux Remarquables.

Service de l'état :
Udap de Vaucluse

Wood & Associés
Architectes du Patrimoine
mandataire
7541 route de la Crau
Raphèle
13280 Arles
T e l : 0490961976
architectes@wood-associés.com

Cyril Gins Paysagiste
641 La Resclause Paussar
30140 MIALET
Cyril.gins@orange.fr

SITE PATRIMONIAL REMARQUABLE : Protections actuelles, Monuments Historiques

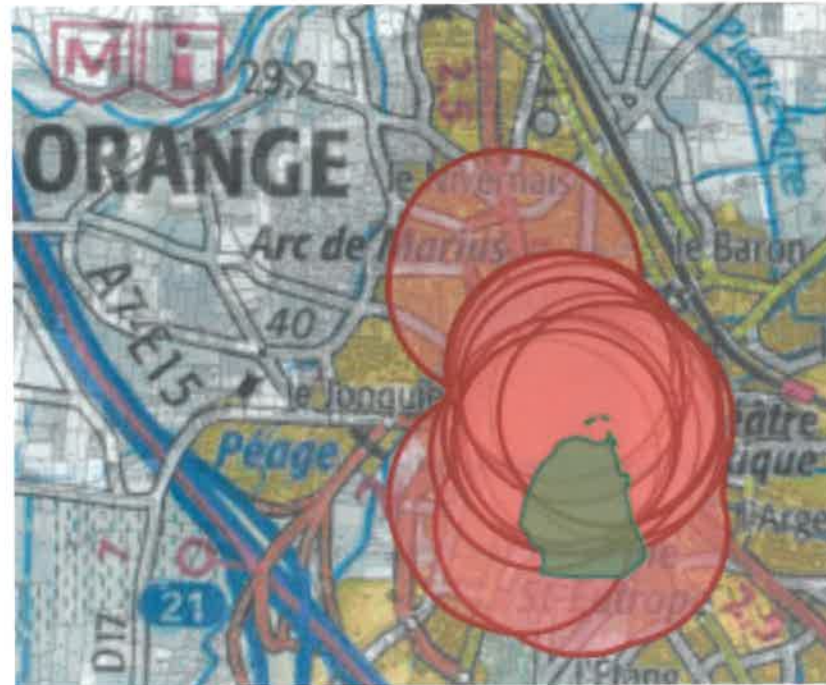
Commune d'Orange 84100
Périmètres de protection MH



Ville
d'Orange

SPR

Rapport de Présentation 1-Etat des lieux



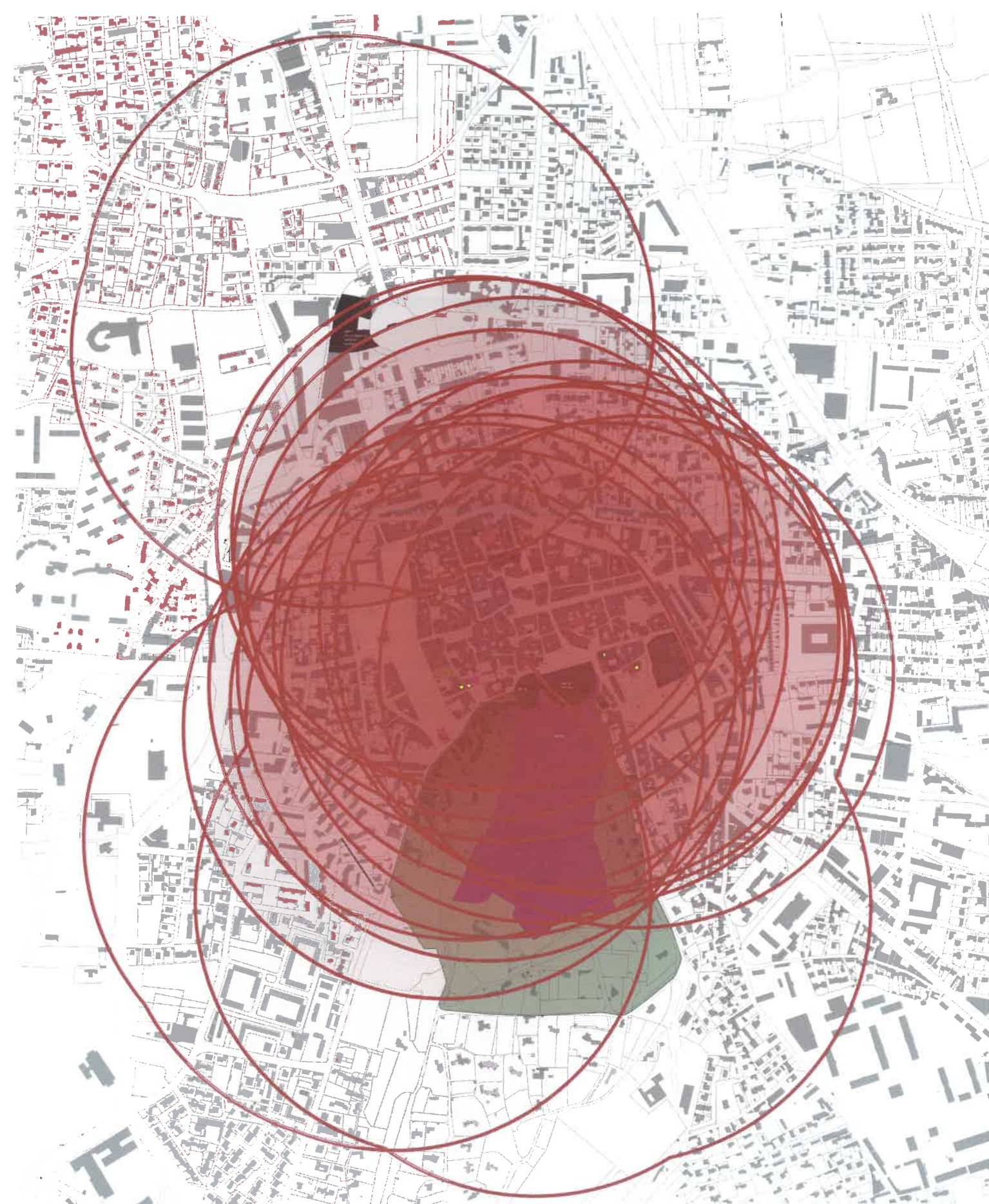
Extrait de l'Atlas des Patrimoine

La ville d'Orange abrite de nombreux édifices ou ensembles, classés ou inscrits au titre des Monuments Historiques. Un patrimoine d'époques différentes qui témoigne de l'importance de la ville au cours des siècles passés.

Un édifice est reconnu au titre du patrimoine du XXe siècle.

La commune a établi une liste des édifices majeurs qui font l'objet d'une attention particulière. Des investigations d'archéologie du bâti préalable aux travaux sont menées. Un parcours patrimonial est étudié par la commune.

L'ensemble des périmètre de protection des abords de Monuments Historiques couvrent l'intégralité du centre historique et des faubourgs qui se développent de l'arrivée du train jusqu'à la première moitié du XXe siècle.



Document réalisé à partir des périmètres de protection des Monuments Historiques de l'Atlas des Patrimoine

Service de l'état:
Udap de Vaucluse

Wood & Associés
Architectes du Patrimoine
mandataire
7541 route de la Crau
Raphèle
13280 Arles
T e l : 0490961976
architectes@wood-associes.com

Cyril Gins Paysagiste
641 La Resclause Paussar
30140 MIALET
Cyril.gins@orange.fr

Décembre
2015

Liste des Monuments Historiques, patrimoine du XXe siècle et Edifices Majeurs :

Commune d'Orange
Liste des édifices majeurs

numéro	identifiant	type	appellation	cadastre	date de protection	protection	propriété
MH 1	ICEF40	immeuble	Arc antique de Marius et terrains contigus	BX 365; 366; 367; 368; 369	15/07/1963 31/12/1840	classé	commune
MH 2	IHBTNB	immeuble	maison médiévale	BO 63; 64; 65; 67; 68	13/09/91	classé	commune
MH 3	IPJGX4	immeuble	Hôtel de Monier-Vinard	BO 77	18/07/75	partiellement inscrit	copropriété
MH 4	IS5B14	immeuble	Eglise paroissiale Notre Dame de Nazareth	BO 104	04/01/1921 18/06/2018	partiellement inscrit classé	commune
MH 5	I21JPA	immeuble	Hôtel de Ville	BO 142	11/10/07	partiellement classé	commune
MH 6	I7YC9J	immeuble	Murs romain, site archéologique	BP 85	24/07/20	classé	commune
MH 7	IB2FEU	immeuble	Hôtel de Janc	BR 45; 41	13/09/84	partiellement inscrit	privé
MH 8	IGSL6W	immeuble	Fontaine Place des Cordeliers		22/06/20	classé	commune
MH 9	93184002	site	Façades des immeubles entourant la place des Frères Mounet	BP 196; BR 17; 18; 19; 303; 33; 37; 38	25/01/35	Inscrit	
MH 10	IEW91Q	immeuble	Mur romain		12/09/38	classé	commune
MH 11	I4LTSS	immeuble	immeuble rue Pontillac	BP 203; 135; 204	04/07/03	Inscrit	commune
MH 12	IS2JWH	immeuble	Théâtre municipal	BX 134	29/10/75	partiellement inscrit	commune
MH 13	IAS2GB	immeuble	Site archéologique bordant le théâtre antique	BR 295	31/12/1862	classé	commune
MH 14+ED 25	IS4LUE	immeuble	Maison, 4 rue de Tourre	BP 150	12/01/31	partiellement inscrit	privé
MH 15	IHPSHI	immeuble	Théâtre antique	BR 295	31/12/1840	classé	commune
MH 16	I6TU25	immeuble	Site archéologique de la colline Saint-Eutrope	BE 154	23/10/1995 30/04/0191	Partiellement Classé-Inscrit	commune

Commune d'Orange
Liste des édifices majeurs

numéro	appellation	cadastre	adresse	propriété
ED 06	demeure Raffelis	BO 25; 28; 29; 30; 280; 281	quartier de Langes rue Victor Hugo	
ED 07	demeure Saunier	BO 285; 286; 287	quartier de Langes rue Gonzague Millet	
ED 08	demeure Vichet	BO 288; 289; 296	quartier de Langes rue Gonzague Millet	
ED 09	maison de Foix d'Apchier	BO 218; 219; 220; 221; 225; 282; 283	quartier de Langes place des Maîtres Drapiers	
ED 10	demeure de Gabriel de Grillet Sr de Brissac	BO 1; 2; 3; 23; 279; 278; 7; 6; 8; 9; 10; 11	quartier de Langes rue Plaisance	
ED 11	demeure Ruat	BO 234; 235	quartier de Langes place des Maîtres Drapiers	
ED 12	demeure Antoine Corrége	BO 50	quartier de Langes rue de l'ancien Hôtel de ville	
ED 13	demeure Lapise	BO 160; 162; 163; 164; 165; 166; 167	quartier de Langes rue Notre Dame	
ED 14	demeure de Laurens	BO 142; 299; 300	quartier de Langes place Clémenceau	
ED 15	Temple (église St Martin)[1]		quartier Saint Martin Place André Bruey	

Commune d'Orange
Liste des édifices majeurs

numéro	appellation	cadastre	adresse	propriété
ED 26	Eglise, cloître et jardins des Cordeliers (église St Florent (2ème emplacement))	BR 157; 159; 160; 161; 164; 165; 166; 164; 168; 169; 173; 174; 175; 176; 177; 309; 310; 312; 313; 314	quartier de pourtoles rue St Florent	
ED 27	Maison Bâtisse	BR 81; 85	quartier de pourtoles rue Gabriel Boissy	
ED 28	Demeure d'Arzellier	BR 196	quartier de pourtoles rue Madeleine Roch	
ED 29	Demeure d'Ynard (maison Dubois)[1]	BR 148; 149; 150; 151; 154; 153; 154; 155; 156	quartier de pourtoles place des Cordeliers	
ED 30	petit cimetière		quartier du pont neuf	
ED 31	Grand cimetière	BV 1; 2; 3; 4; 5; 6; 7; 8; 9; 10; 11; 12	quartier du pont neuf boulevard Edouard Daladier	

Commune d'Orange
Liste des édifices majeurs

MH 17	IA3EN4	immeuble	Rempart romain, route de Roquemaure à l'entrée du cimetière	21/08/1935 05/12/1938	classé	commune, Privé	
MH 18	I27S18	immeuble	Hôtel-Dieu (Couvent des Cordeliers, devenu Hôpital général en 1694, desservi par les sœurs de St Vincent-de-Paul) [1]	BR 227	17/05/74	partiellement inscrit autre personne publique	
MH 19	93C84009	Site	Site Colline Saint-Eutrope	BE	06/03/35	Classé	
MH 20		immeuble	Eglise Saint Florent, cloître	BR 299; 309; 310; 312; 313; 314	10/07/18	Inscrit	commune
MH 21	01844202ZA	site fouille archéologique	Maison de Clodius, vestiges d'habitats antiques		14/03/64	classé	
LP 22	84-08	immeuble	Crédit Agricole architecte Max Bourgoïn		28/11/00	Label "Patrimoine XXe siècle"	

numéro	type	appellation	cadastre	date de construction	adresse	propriété
ED 01		ancien hôpital	BO 40; 43; 42; 43		quartier de Langes rue Notre Dame	
ED 02		ancien hôtel de ville			quartier de Langes rue Ancien Hôtel de ville	
ED 03		passage et deux parcelles 460-467	BO 61; 62; 63; 64; 65; 66		quartier de Langes rue Ancien Hôtel de ville	
ED 04		androne de peladon	BO 318; 322		quartier de Langes rue St Martin	
ED 05		place du poids de la farine			quartier de Langes rue St Martin	

Commune d'Orange
Liste des édifices majeurs

ED 16	Maison, palais et jardin du Palais du Justice (chapelle et école des docteurs St Louis 1er emplacement du collège)[1]	BP 50; 51; 33; 53; 52; 51; 50; 58; 56...	quartier Saint Martin rue de l'ancien collège
ED 17	Androne des Peisses	BP 1; 6; 7	quartier Saint Martin cours Aristide Briant
ED 18	Androne de Devivre	BP 66; 67	quartier Saint Martin rue gourmande
ED 19	Passage servant les parcelles 148 et 49	BP 29	quartier Saint Martin rue Tourgayranne
ED 20	Première ardane sous le Maséau	BP 114	quartier Saint Martin impasse de la cloche
ED 21	Androne desservant les parcelles 1466 C, IV, V, VI	BP 178; 194	quartier Saint Martin
ED 22	Place des Mourgues	BP 137	quartier Saint Martin
ED 23	Maison du bourreau	BP 174	quartier Saint Martin traverse de Tourre
ED 24	Eglise et couvent des Jacobins (Dominicains)[1]	BP 15; 16; 18; 20; 213; 214; 223; 224; 225	quartier Saint Martin rue Pontillac
ED 25	Demeure Silhol	BP 148; 150	quartier Saint Martin rue de Tourre
ED 251	Sœurs de l'Enfant-Jésus (ancienne abbaye de Cisterciennes)[1]		quartier Saint Martin rue de Tourre

Commune d'Orange
Liste des édifices majeurs

ED 32	Collège	BR 58; 288	quartier du pont neuf rue de la République
ED 33	Eglise, couvent et jardin des Carmes	BV 72; 73; 74; 78; 84; 86; 87; 88; 89; 90; 166; 167	quartier du pont neuf rue du pont neuf
ED 34	Maison, stable, cour et jardin de l'Evêché	BV 13; 14; 15; 16; 17; 18; 19; 20; 21; 22; 23; 25; 26; 27; 28; 29; 30; 31; 32; 33; 35; 36; 37; 40; 41; 42; 43; 44;	quartier du pont neuf boulevard Edouard Daladier
ED 35	jeu de paume	BV 23; 25; 26	quartier du pont neuf impasse Caristie ??

ED 36
Capucins, devenu couvent et chapelle de la Nativité (la 1ère église de St Florent était à peu près à cet emplacement)

[1] Sylvaine TONDELLA, Orange au XVIIIème siècle, Aspect de demeures nobles et bourgeoises, extrait de l'Atlas Historique de Provence, du Comtat Venaissin de la Principauté de Monaco, de la Principauté d'Orange et du Comté de Nice.



Arc antique dit de Marius MH



Vestiges du forum romain adossés au théâtre antique MH



Hôtel Pontillac IMH



Théâtre municipal IMH



Hôtel de Ville MH

Ville d'Orange

SPR

Rapport de Présentation
1-Etat des lieux

Service de l'état :
Udap de Vaucluse

Wood & Associés
Architectes du Patrimoine
mandataire
7541 route de la Crau
Raphèle
13280 Arles
Tel : 0490961976
architectes@wood-associés.com

Cyril Gins Paysagiste
641 La Resclouse Paussar
30140 MIALET
Cyril.gins@orange.fr

SITE PATRIMONIAL REMARQUABLE, Protections actuelles: site Patrimoine Mondial de l'Unesco



Ville
d'Orange

SPR

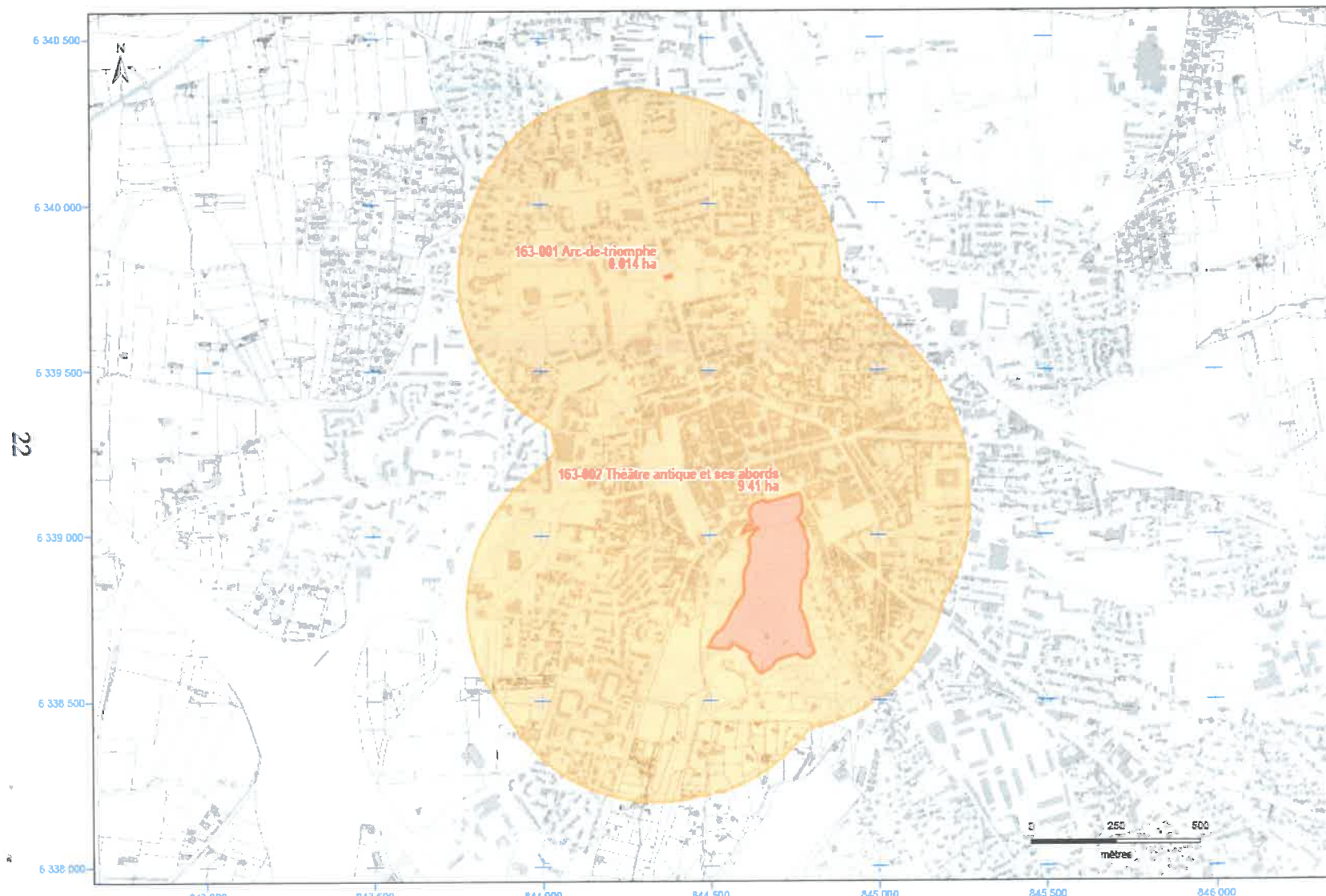
Le périmètre de la zone tampon du site Patrimoine Mondial de l'Unesco; Théâtre antique et ses abords et Arc de Triomphe d'Orange correspond à l'emprise de l'ensemble des périmètres d'abord de Monuments Historiques de la commune d'Orange. L'emprise Patrimoine Mondial intègre le théâtre antique et les vestiges de l'ancien château et enceinte militaire des Princes d'Orange.



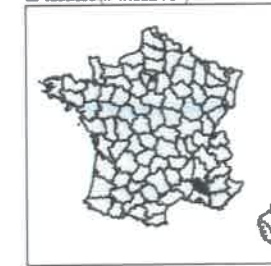
ATLAS DES BIENS FRANÇAIS INSCRITS SUR LA LISTE DU PATRIMOINE MONDIAL, EN APPLICATION DE LA CONVENTION ADOPTÉE PAR L'UNESCO EN 1972

MISE A JOUR DE MARS 2011

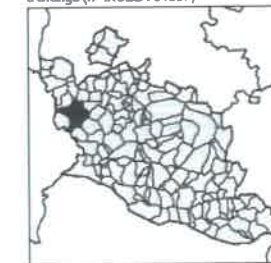
163bis - Théâtre antique et ses abords et « Arc de Triomphe » d'Orange : délimitation du bien lors de son inscription sur la Liste en 1981 et de sa zone tampon approuvée en 2007



localisation du département du Vaucluse (n° INSEE : 84)



localisation de la commune d'Orange (n° INSEE : 84087)



Inscription sur la Liste (superficie en hectares)

- patrimoine mondial (9.42 ha)
- zone tampon (232 ha)



Théâtre antique d'Orange MH



Rapport de Présentation 1-Etat des lieux

Service de l'état:
Udap de Vaucluse

Wood & Associés
Architectes du Patrimoine
mandataire
7541 route de la Crau
Raphèle
13280 Arles
Tel : 0490961976
architectes@wood-associes.com

Cyril GINS Paysagiste
641 La Resclouse Paussar
30140 MIALET
Cyril.gins@orange.fr

Ministère de la culture et de la communication
Direction générale des patrimoines
182 rue Saint-Honoré
75033 Paris cedex 01
<http://www.culture.gouv.fr>

Ministère de l'énergie, du développement durable, des transports et du logement
Direction générale de l'aménagement, du logement et de la nature
Arche de la Défense - parol Sud
92055 La Défense cedex
<http://www.developpement-durable.gouv.fr>

Carte réalisée dans le cadre de la mise à jour de l'Atlas des biens français inscrits sur la Liste du patrimoine mondial
Conception et réalisation : Nelly Martin - Institut Ausonius - CNRS / Université de Bordeaux 3 - mars 2011
Sources : proposition d'inscription de 1981 (archives Centre du Patrimoine Mondial / ICOMOS) / rapport périodique 2005 / inventaire rétrospectif / 30 COM 8D / 31 COM 5B.69
Contributions : SDAP 84 2005
Fonds cartographiques : Bd Parcellaire © IGN 2008 / GeoFLA © IGN 2010

Coordonnées planimétriques exprimées en mètres - projection cartographique française : Lambert 93

• Colline Saint-Eutrope :

Le mur de soutènement de construction romaine sis sur la colline à laquelle est adossé le théâtre : classement par arrêté du 30 avril 1919.
Vestiges archéologiques fouillés : ensemble château-capitole, basilique Saint-Eutrope, citernes, bastions modernes ainsi que les sols et vestiges à venir situés sur la colline et constituant la parcelle T 2787 : inscription par arrêté du 23 octobre 1995

SITE PATRIMONIAL REMARQUABLE, dans la continuité des objectifs du Plan Local d'Urbanisme



Ville
d'Orange

SPR

La commune a approuvé la révision de son Plan Local d'Urbanisme le 15 février 2019, visée le 18 février 2019 par la préfecture de Vaucluse.

La mise en place d'un Site Patrimonial Remarquable est en cohérence avec les objectifs du PLU.

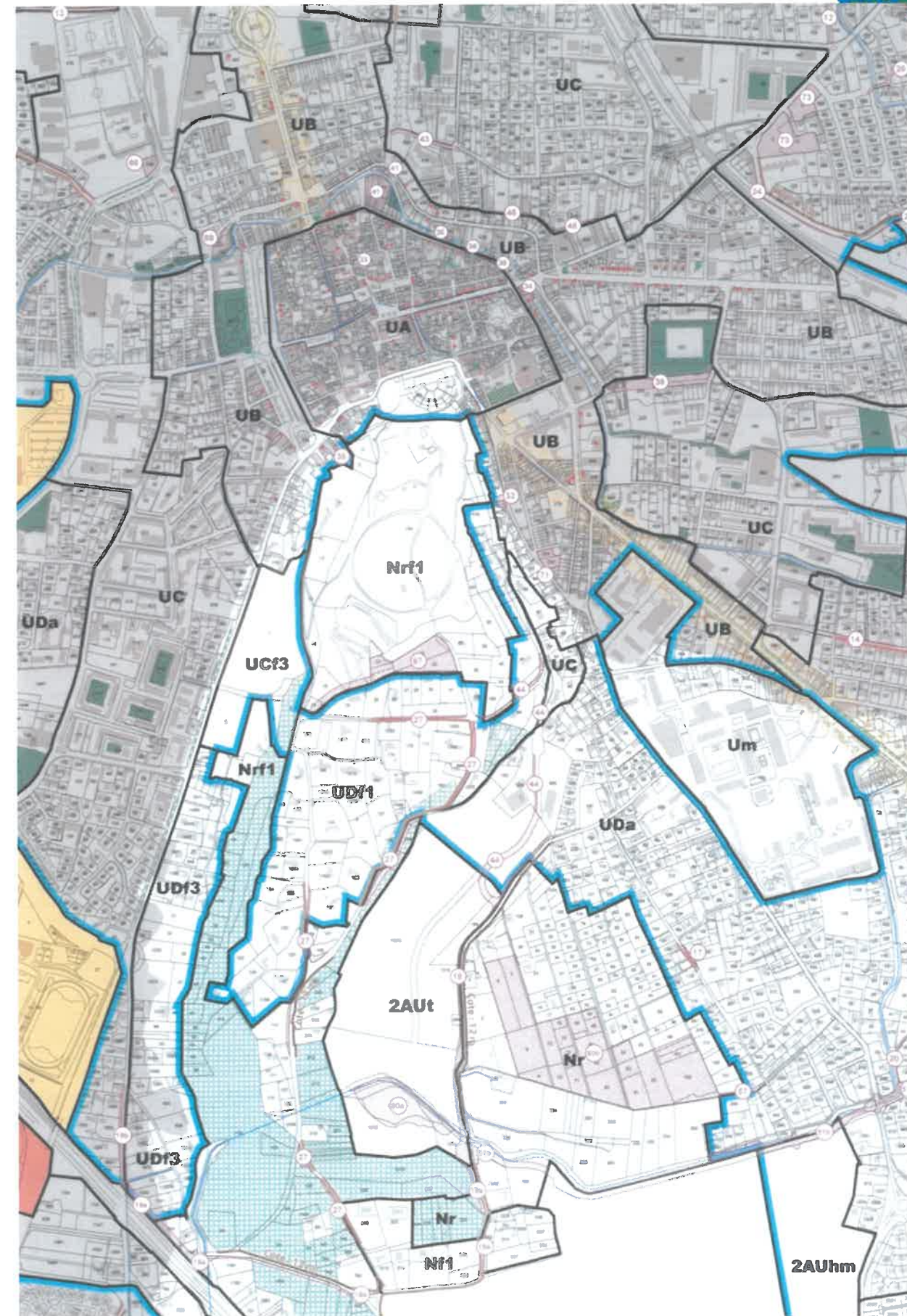
Extraits du PADD du PLU concernant le centre historique :

Ambition 2 - Orange ville attractive

Point 2 : Rendre au centre-ville son rôle fédérateur de pôle urbain et commercial

- affirmer la vocation commerciale du cœur de ville,
- préserver et valoriser le patrimoine architectural :
 - préserver les morphologies urbaines identitaires,
 - conserver la vocation naturelle du contrefort paysager de la colline Saint Eutrope,
 - préserver les éléments du bâti et les détails architecturaux les plus remarquables,
 - valoriser, qualifier et développer les espaces publics,
 - poursuivre la dynamique de valorisation des entrées de ville sur le centre ancien
 - assurer la qualité des interfaces avec les quartiers alentours,
- Renforcer le tourisme culturel et paysager,
- Renforcer la place de la nature en ville :
 - pérenniser et mettre en valeur les espaces publics et parcs existants,
 - permettre la mise en valeur des bords de la Meyne, coulée verte et bleue dans sa traversée urbaine;
 - poursuivre la réalisation du schéma de mise en valeur de la colline Saint Eutrope,
 - aménager des cheminements piétons,
 - maintenir et renforcer les alignements arborés,

La mise en place d'un Site Patrimonial Remarquable est en cohérence avec les objectifs cités ci-dessus du PLU.



Rapport de Présentation 1-Etat des lieux

Service de l'état :
Udap de Vaucluse

Wood & Associés
Architectes du Patrimoine
mandataire
7541 route de la Crau
Raphèle
13280 Arles
Tel : 0490961976
architectes@wood-associes.com

Cyril Gins Paysagiste
641 La Resclausse Paussar
30140 MIALET
Cyril.gins@orange.fr

Décembre
2021



Justification du Site Patrimonial Remarquable :

PLU :

La commune s'est dotée d'un Plan Local d'Urbanisme révisé le 15 février 2019.

C'est un document d'urbanisme qui régit l'utilisation du sol.

Le PADD identifie le patrimoine de la ville d'Orange comme un enjeu majeur; mais le PLU n'identifie pas de patrimoine bâti.

SPR :

Le SPR est un outil global de valorisation du patrimoine sur l'ensemble du périmètre identifié.

Il intègre l'ensemble du patrimoine bâti, archéologique, historique, urbain et paysager.

Il permet une réflexion globale sur le ou les secteurs identifiés.

Il définit des secteurs patrimoniaux avec un règlement affiné, entité par entité.

Les règles sont convenues au préalable entre la ville et les services de l'état (ABF, DRAC, DREAL...), c'est une élaboration conjointe.

Il permet de créer un service de la ville de gestion de SPR, atelier du patrimoine et architecte conseil.

Observation : de manière générale, le Plan Local d'Urbanisme est un document administratif de gestion du territoire, les données historiques, les tracés hérités du passé qui ont façonné les villes ne sont que peu pris en compte dans un PLU.

Le Site Patrimonial Remarquable permet de préserver ce qui fait l'identité d'une ville au sens large.

Particularité du Site Patrimonial Remarquable d'Orange proposé :

Il s'agit d'un **périmètre centré sur le centre ancien :**

- de l'entrée de ville nord avec l'arc de triomphe romain jusqu'au théâtre antique, limite du site classé de la colline Saint Eutrope,
- l'ensemble des cours avec leurs faubourgs immédiats; de la gare à l'est à l'entrée de la ville à l'ouest (le périmètre intègre le bâti à l'extrême ouest du site classé de la colline Saint Eutrope).


Ville d'Orange

Site Patrimonial Remarquable Chronologie historique



Ville
d'Orange

SPR



Rapport de Présentation 2-Chronologie historique

Service de l'état : -
Udap de Vaucluse

Wood & Associés
Architectes du Patrimoine
mandataire
7541 route de la Crau
Raphèle
13280 Arles
Tel : 0490961976
architectes@wood-associés.com

Cyril Gins Paysagiste
641 La Resclausse Paussar
30140 MIALET
Cyril.gins@orange.fr

Décembre
2021